



Sächsisches Gesetz- und Verordnungsblatt

Nr. 14/2013

30. Oktober 2013

Inhaltsverzeichnis

Gesetz zum Landesgrenzänderungsstaatsvertrag „Halde Phönix-Nord“ vom 6. Oktober 2013	794	Verordnung des Sächsischen Staatsministeriums für Kultus zur Änderung der Schulordnung Gymnasien Abiturprüfung vom 27. September 2013	805
Staatsvertrag zwischen dem Freistaat Sachsen, dem Land Sachsen-Anhalt und dem Freistaat Thüringen über die Änderung der gemeinsamen Landesgrenzen im Gebiet der ehemaligen Bergbauhalde Phönix-Nord (Landesgrenzänderungsstaatsvertrag „Halde Phönix-Nord“)	795	Verordnung des Landratsamtes Leipzig über die Aufhebung von Naturdenkmälern vom 3. September 2013	808
Zweites Gesetz zur Änderung des Verwaltungsvollstreckungsgesetzes für den Freistaat Sachsen vom 6. Oktober 2013	802	Verordnung des Landratsamtes Leipzig zur Festsetzung von Naturdenkmälern im Landkreis Leipzig vom 3. September 2013	814
Gesetz über die Zuständigkeiten auf dem Gebiet der sozialen Wohnraumförderung (SächsWoFZustG) vom 6. Oktober 2013	804	Verordnung des Landratsamtes Leipzig zur Änderung der Abgrenzung des Landschaftsschutzgebietes „Lübschützer Teiche-Tresenwald“ vom 3. September 2013	818

Gesetz

zum Landesgrenzänderungsstaatsvertrag „Halde Phönix-Nord“

Vom 6. Oktober 2013

Der Sächsische Landtag hat am 18. September 2013 das folgende Gesetz beschlossen:

Artikel 1

(1) Dem am 14. Juni 2013 zwischen dem Freistaat Sachsen, dem Land Sachsen-Anhalt und dem Freistaat Thüringen geschlossenen Staatsvertrag über die Änderung der gemeinsamen Landesgrenzen im Gebiet der ehemaligen Bergbauhalde Phönix-Nord (Landesgrenzänderungsstaatsvertrag „Halde Phönix-Nord“) wird zugestimmt.

(2) Der Landesgrenzänderungsstaatsvertrag „Halde Phönix-Nord“ wird nachstehend veröffentlicht.

Artikel 2

(1) Dieses Gesetz tritt am Tage nach seiner Verkündung in Kraft.

(2) Der Tag, an dem der Landesgrenzänderungsstaatsvertrag „Halde Phönix-Nord“ nach seinem Artikel 5 Abs. 1 Satz 2 in Kraft tritt, ist durch die Sächsische Staatskanzlei im Sächsischen Gesetz- und Verordnungsblatt bekannt zu machen.

Dresden, den 6. Oktober 2013

Der Landtagspräsident
Dr. Matthias Rößler

Der Ministerpräsident
Stanislaw Tillich

Der Staatsminister des Innern
Markus Ulbig

Staatsvertrag
zwischen dem Freistaat Sachsen,
dem Land Sachsen-Anhalt und
dem Freistaat Thüringen
über die Änderung der gemeinsamen Landesgrenzen
im Gebiet der ehemaligen Bergbauhalde Phönix-Nord
(Landesgrenzänderungsstaatsvertrag „Halde Phönix-Nord“)

Um nach der Rekultivierung des ehemaligen Braunkohlentagebergbaugesbietes Phönix-Nord die Eigentums- und Bewirtschaftungsstrukturen dort neu zu ordnen, schließen der Freistaat Sachsen, das Land Sachsen-Anhalt und der Freistaat Thüringen auf der Grundlage von Artikel 29 Abs. 7 Grundgesetz und dem Gesetz über das Verfahren bei sonstigen Änderungen des Gebietsstandes der Länder nach Artikel 29 Abs. 7 des Grundgesetzes folgenden Staatsvertrag:

Landkreis Altenburger Land

Gemeinde Lucka

Gemarkung Prößdorf

Flur 3	Flurstück 93	2,2931 ha
Flur 3	Flurstück 94	0,3247 ha
Flur 3	Flurstück 95	0,9514 ha
Flur 3	Flurstück 96	0,0069 ha
Flur 3	Flurstück 97	2,6403 ha

Artikel 1

(1) Die nachfolgend aufgeführten Flächen werden aus dem Land Sachsen-Anhalt ausgegliedert:

Wechselblockzugehörigkeit
gemäß Anlage 1

Landkreis Burgenlandkreis

Gemeinde Elsteraue

Gemarkung Langendorf

Flur 2	Flurstück 62	1,1665 ha	3
Flur 2	Flurstück 63	0,0705 ha	3
Flur 2	Flurstück 64	0,9906 ha	3
Flur 2	Flurstück 65	0,2020 ha	3
Flur 2	Flurstück 66	0,2177 ha	3
Flur 2	Flurstück 67	3,3768 ha	3
Flur 2	Flurstück 68	0,2706 ha	3
Flur 2	Flurstück 58	2,2931 ha	3
Flur 2	Flurstück 59	0,3247 ha	3
Flur 2	Flurstück 60	0,9514 ha	3
Flur 2	Flurstück 61	0,0069 ha	3
Flur 3	Flurstück 90	2,6403 ha	5
Flur 4	Flurstück 162	1,8196 ha	1
Flur 4	Flurstück 163	3,6295 ha	1

und wie folgt in den Freistaat Thüringen eingegliedert:

Landkreis Altenburger Land

Gemeinde Meuselwitz

Gemarkung Falkenhain

Flur 3	Flurstück 735	1,1665 ha
Flur 3	Flurstück 736	0,0705 ha
Flur 3	Flurstück 737	0,9906 ha
Flur 3	Flurstück 738	0,2020 ha

Landkreis Altenburger Land

Gemeinde Meuselwitz

Gemarkung Mumsdorf

Flur 2	Flurstück 298	1,8196 ha
Flur 2	Flurstück 299	3,6295 ha
Flur 2	Flurstück 300	0,2177 ha
Flur 2	Flurstück 301	3,3768 ha
Flur 2	Flurstück 302	0,2706 ha

(2) Die nachfolgend aufgeführten Flächen werden aus dem Freistaat Thüringen ausgegliedert:

Landkreis Altenburger Land

Gemeinde Meuselwitz

Gemarkung Mumsdorf

Flur 2	Flurstück 293	10,6572 ha	2
Flur 2	Flurstück 295	0,1472 ha	2
Flur 2	Flurstück 296	0,1583 ha	2

Landkreis Altenburger Land

Gemeinde Lucka

Gemarkung Prößdorf

Flur 3	Flurstück 77	0,3799 ha	4
Flur 3	Flurstück 78	5,6232 ha	4

und wie folgt in das Land Sachsen-Anhalt eingegliedert:

Landkreis Burgenlandkreis

Gemeinde Elsteraue

Gemarkung Langendorf

Flur 2	Flurstück 71	10,6572 ha
Flur 2	Flurstück 72	0,1472 ha
Flur 2	Flurstück 73	0,1583 ha
Flur 2	Flurstück 74	0,3799 ha
Flur 2	Flurstück 75	5,6232 ha

(3) Die nachfolgend aufgeführten Flächen werden aus dem Freistaat Sachsen ausgegliedert:

Landkreis Leipzig

Gemeinde Groitzsch

Gemarkung Maltitz

Flurstück 144 0,0009 ha

und wie folgt in das Land Sachsen-Anhalt eingegliedert:

Landkreis Burgenlandkreis

Gemeinde Elsteraue

Gemarkung Langendorf

Flur 3	Flurstück 91	0,0009 ha
--------	--------------	-----------

(4) Die nachfolgend aufgeführten Flächen werden aus dem Freistaat Sachsen ausgegliedert:

Landkreis Leipzig
Gemeinde Groitzsch
Gemarkung Maltitz

Flurstück 138	0,6483 ha	6
Flurstück 143	0,3105 ha	6
Flurstück 145	0,0313 ha	6
Flurstück 146	0,3850 ha	6
Flurstück 147	0,2548 ha	6
Flurstück 148	1,4564 ha	6
Flurstück 149	0,7846 ha	6
Flurstück 150	0,0454 ha	6
Flurstück 151	0,0080 ha	6
Flurstück 152	0,0913 ha	6
Flurstück 153	0,2396 ha	6

und wie folgt in den Freistaat Thüringen eingegliedert:

Landkreis Altenburger Land
Gemeinde Lucka
Gemarkung Prößdorf

Flur 3 Flurstück 98	0,6483 ha	
Flur 3 Flurstück 99	0,3105 ha	
Flur 3 Flurstück 100	0,0313 ha	
Flur 3 Flurstück 101	0,3850 ha	
Flur 3 Flurstück 102	0,2548 ha	
Flur 3 Flurstück 103	1,4564 ha	
Flur 3 Flurstück 104	0,7846 ha	
Flur 3 Flurstück 105	0,0454 ha	
Flur 3 Flurstück 106	0,0080 ha	
Flur 3 Flurstück 107	0,0913 ha	
Flur 3 Flurstück 108	0,2396 ha	

(5) Die nachfolgend aufgeführten Flächen werden aus dem Freistaat Thüringen ausgegliedert:

Landkreis Altenburger Land
Gemeinde Lucka
Gemarkung Prößdorf

Flur 3 Flurstück 71	0,1853 ha	7
Flur 3 Flurstück 74	0,8066 ha	7
Flur 3 Flurstück 76	1,4241 ha	7
Flur 3 Flurstück 90	0,1632 ha	7
Flur 3 Flurstück 91	0,9433 ha	7
Flur 3 Flurstück 92	0,6894 ha	7

und wie folgt in den Freistaat Sachsen eingegliedert:

Landkreis Leipzig
Gemeinde Groitzsch
Gemarkung Maltitz

Flurstück 154	0,1853 ha	
Flurstück 155	0,8066 ha	
Flurstück 156	1,4241 ha	
Flurstück 157	0,1632 ha	
Flurstück 158	0,9433 ha	
Flurstück 159	0,6894 ha	

(6) Der bisherige und der neue Verlauf der gemeinsamen Landesgrenzen sind in der Anlage 1 zu diesem Vertrag dargestellt. Die Anlage 1 ist Bestandteil dieses Staatsvertrags.

Artikel 2

(1) Auf den im Flurbereinigungsverfahren neu gebildeten Grundstücken sind derzeit folgende altlastverdächtige Flächen bekannt:

1. ehemaliges Glaswerk Maltitz, nur Glasbearbeitung: Gemarkung Langendorf Flur 3 Flurstück 90 (von Sachsen-Anhalt nach Thüringen), Gemarkung Maltitz Flurstücke 138, 143, 145, 146, 147, 148, 149, 150, 151, 152 und 153 (von Sachsen nach Thüringen) und Gemarkung Prößdorf Flur 3 Flurstücke 81, 82, 83, 85 und 86 (waren und bleiben in Thüringen)
2. Kippe des ehemaligen Braunkohletagebaus Phönix-Nord, Rekultivierung abgeschlossen: Gemarkung Prößdorf Flur 3 Flurstück 76, die südliche Hälfte davon (von Thüringen nach Sachsen).

Die betreffenden Flurstücke vor ihrer Umgliederung sind in dem als Anlage 2 beigefügten Kartenblatt grafisch dargestellt. Die Anlage 2 ist Bestandteil dieses Staatsvertrags.

(2) Die Parteien gehen auf der Grundlage der bei ihnen bekannten Informationen davon aus, dass auf den in Absatz 1 Satz 1 genannten Flächen kein Handlungsbedarf bezüglich schädlicher Bodenveränderungen oder Altlasten besteht. Sollten sich auf den in Absatz 1 Satz 1 genannten Flurstücken auf Flächen, deren Landeszugehörigkeit gewechselt hat, dennoch schädliche Bodenveränderungen gemäß § 2 Abs. 3 des Bundes-Bodenschutzgesetzes (BBodSchG) oder Altlasten gemäß § 2 Abs. 5 BBodSchG befinden, deren Ursachen zeitlich vor den in diesem Vertrag geregelten Landesgrenzänderungen liegen, und sind deswegen nach dem Vollzug der Landesgrenzänderungen von der in dem betroffenen Land für den Vollzug des Bundes-Bodenschutzgesetzes zuständigen Behörde ordnungsbehördliche Anordnungen erlassen worden, gilt ergänzend Folgendes: Wenn die bodenschutzrechtliche Anordnung im Einvernehmen mit der vor der Landesgrenzänderung für den Vollzug des Bundes-Bodenschutzgesetzes zuständigen Behörde erfolgte und die Inanspruchnahme von nach § 4 BBodSchG Verpflichteten fruchtlos war, trägt das die Flächen abgebende Land die in Vollziehung der ordnungsbehördlichen Anordnungen entstandenen Kosten, insbesondere für die Erstellung von Gutachten zwecks Gefährdungsabschätzung und für die Durchführung von Gefahrenabwehrmaßnahmen.

(3) Die in Absatz 2 enthaltenen Verpflichtungen enden mit Ablauf des Jahres 2028.

Artikel 3

Durch die Änderungen der Landesgrenzen zwischen den vertragsschließenden Ländern wird die Zuständigkeit von Gerichten, Landesbehörden und kommunalen Gebietskörperschaften für die bei ihnen anhängigen Verfahren nicht berührt. Das Gericht, die Landesbehörde und die kommunale Gebietskörperschaft bleiben auch weiterhin für die Angelegenheiten zuständig, bei denen sich die Zuständigkeit nach einem bei ihm oder bei ihr bis zum Inkrafttreten dieses Staatsvertrages anhängig gewesenen Verfahren bestimmt (beispielsweise Kostenfestsetzungsverfahren, Verfahren nach Zurückweisung, Wiederaufnahme des Verfahrens, Vollstreckungsgegenklage).

Artikel 4

Auf den in Artikel 1 aufgeführten Flächen ist kein Verwaltungsvermögen von den am Flächenaustausch beteiligten Körperschaften des öffentlichen Rechts belegen. Ein Übergang von Verwaltungsvermögen zwischen den am Flächenaustausch beteiligten Körperschaften des öffentlichen Rechts findet daher nicht statt.

Artikel 5

(1) Der Vertrag bedarf der Ratifikation. Er tritt am Ersten des Monats in Kraft, der auf den Monat folgt, in dem die Ratifikationsurkunden von den vertragsschließenden Ländern bei der Thüringer Staatskanzlei hinterlegt worden sind.

(2) Die Thüringer Staatskanzlei teilt den Staatskanzleien in Sachsen und Sachsen-Anhalt den Zeitpunkt der Hinterlegung der letzten Ratifikationsurkunde mit. Die Ratifikationsurkunden und eine Urschrift dieses Vertrages werden in der Thüringer Staatskanzlei hinterlegt.

Für den Freistaat Sachsen

Dresden, den 14.06.2013

Markus Ulbig
Staatsminister des Innern

Für das Land Sachsen-Anhalt

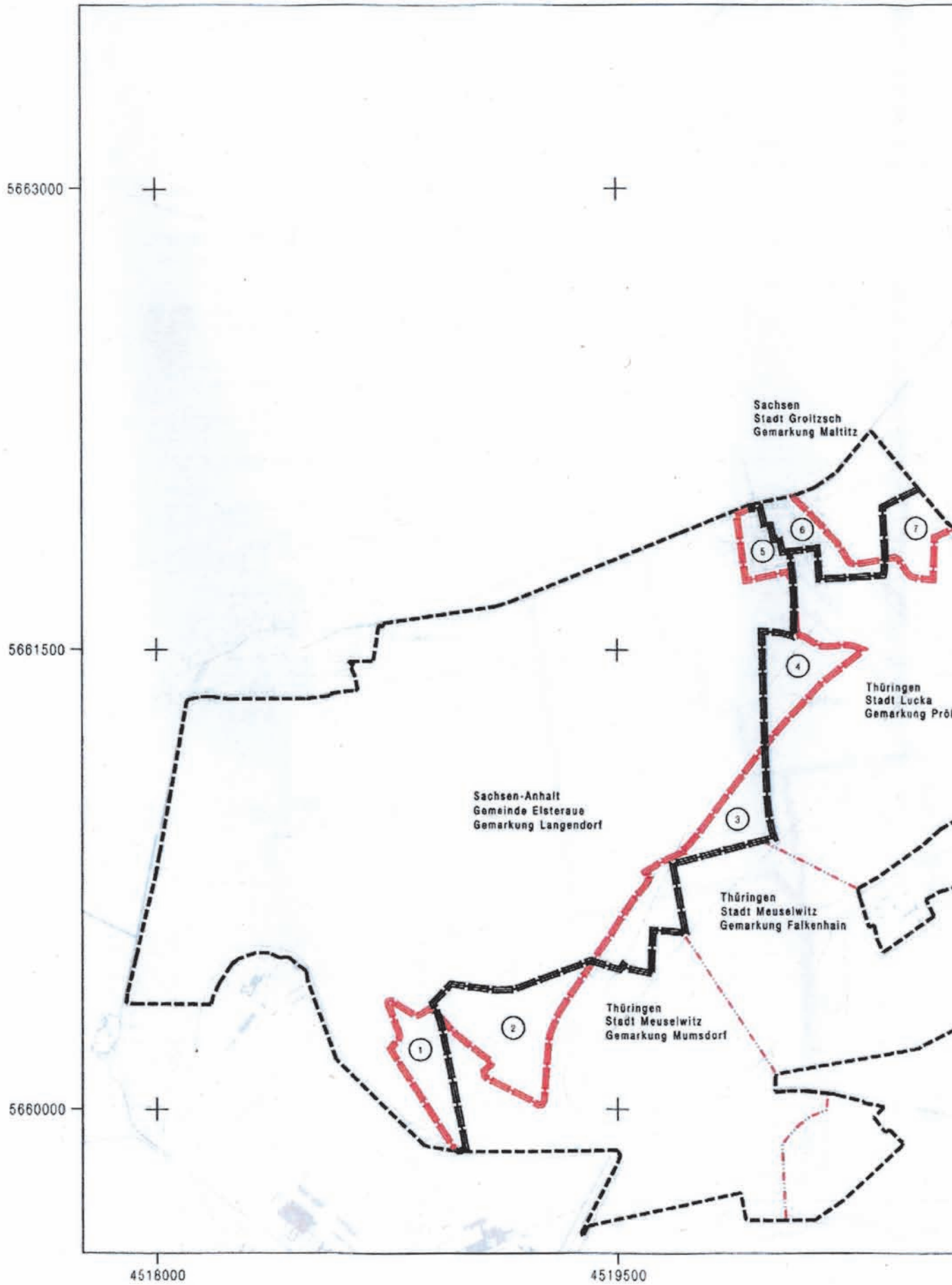
Magdeburg, den 05.06.2013

Dr. Hermann Onko Aeikens
Minister für Landwirtschaft und Umwelt
des Landes Sachsen-Anhalt

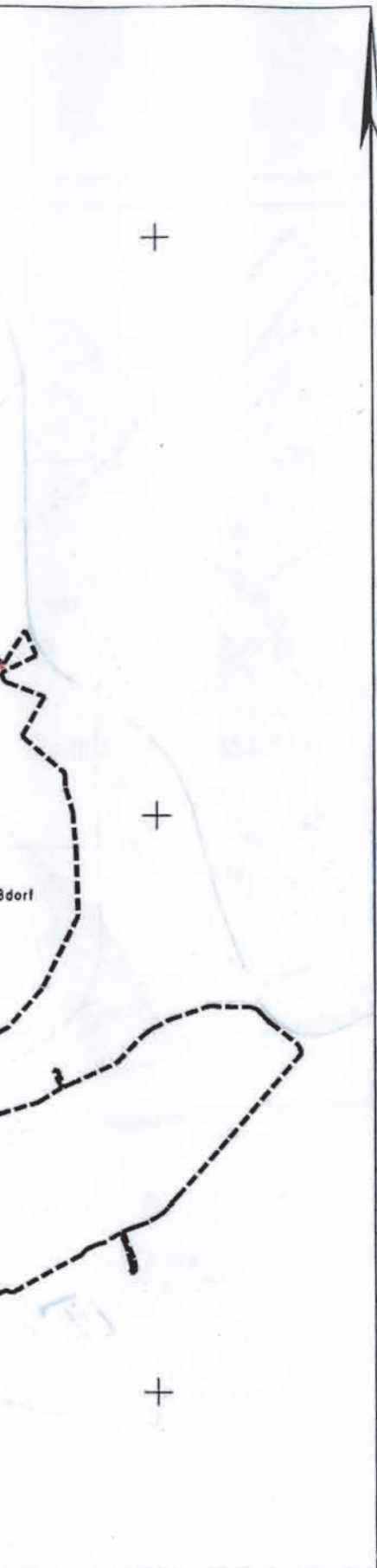
Für den Freistaat Thüringen

Erfurt, den 14.05.2013

Jürgen Reinholz
Thüringer Minister für Landwirtschaft, Forsten,
Umwelt und Naturschutz



ANLAGE 1



4521000

Legende:

- Verfahrensgrenze
- alte Landesgrenze
- neue Landesgrenze
- neue Gemarkungsgrenze



**Amt für Landentwicklung
und Flurneuordnung
Gera**

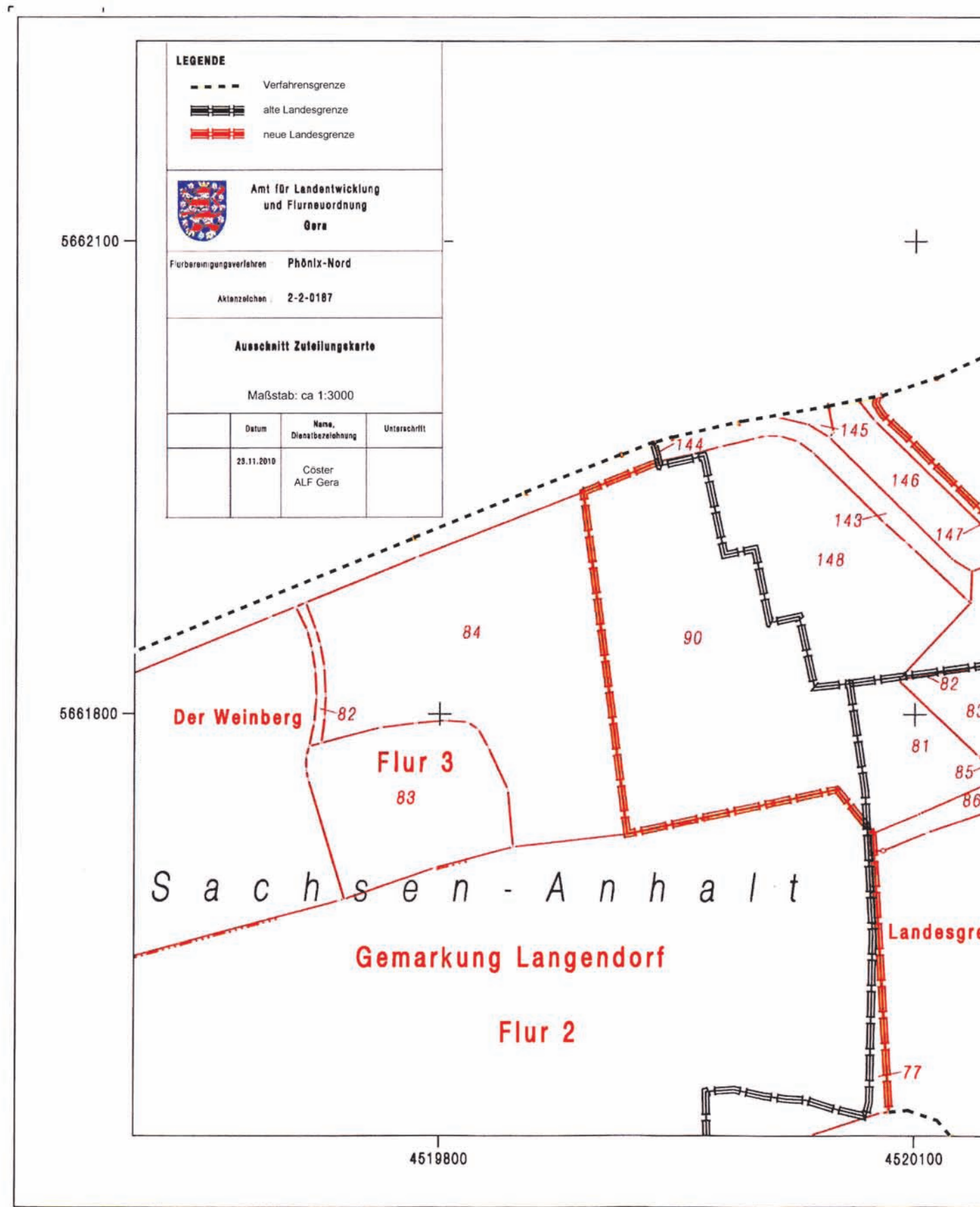
Flurbereinigungsverfahren : **Phönix-Nord**

Aktenzeichen : **2-2-0187**

Gebietsübersichtskarte

Maßstab: ca 1:15000

	Datum	Name, Dienstbezeichnung	Unterschrift
Aufgestellt	11.12.2009	Cöster ALF Gera	



L 28.11.10

ANLAGE 2

